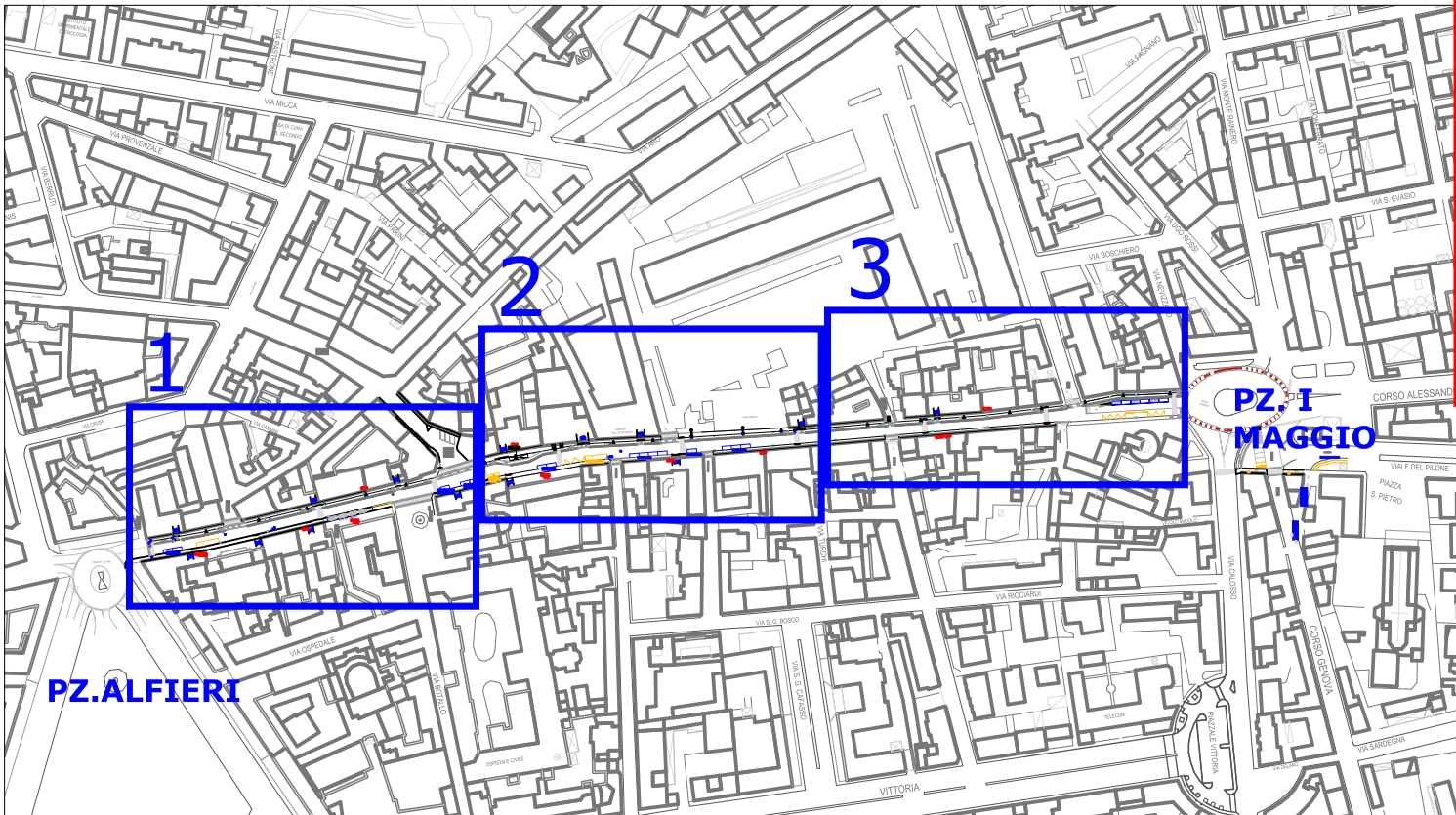


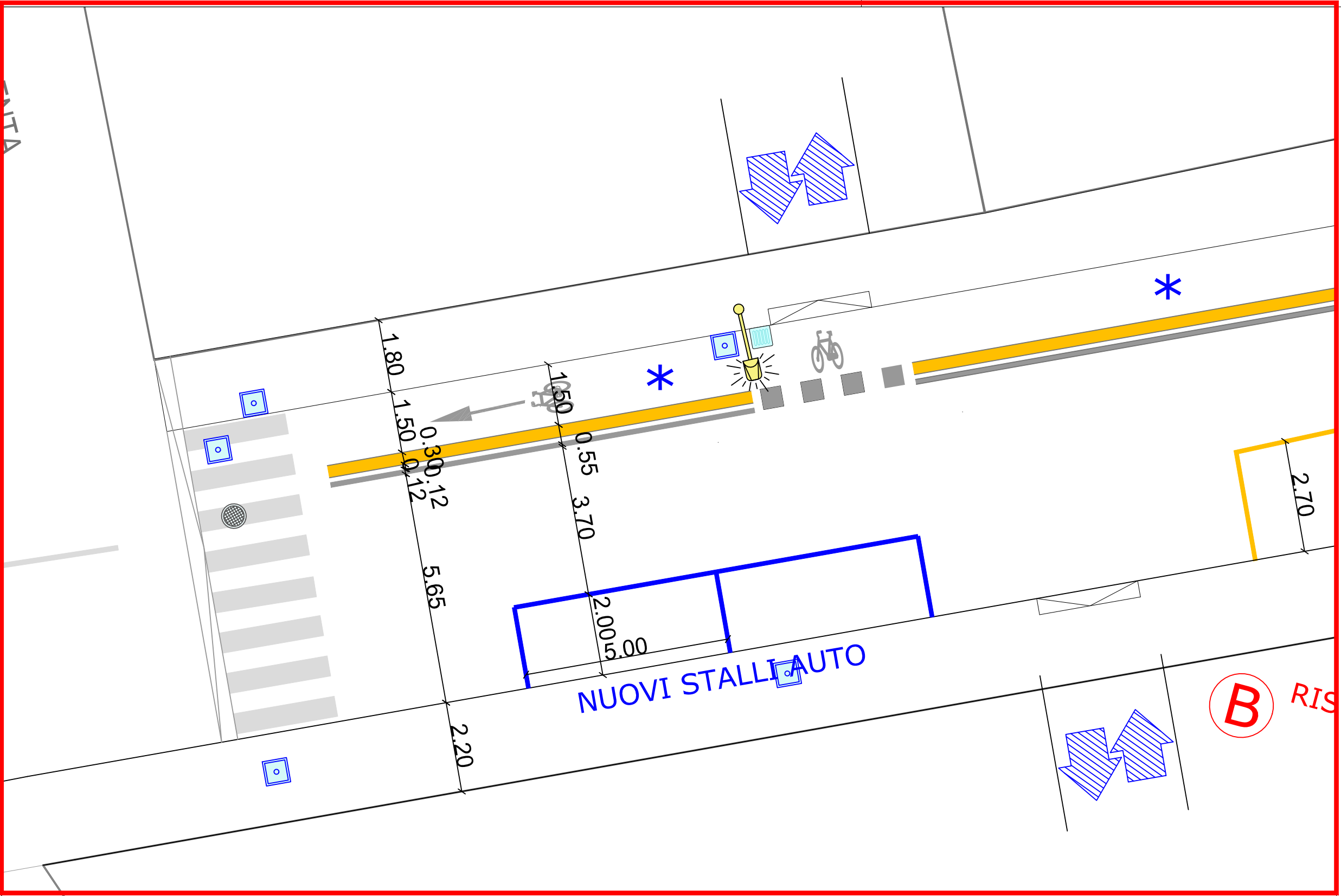
LEGENDA

- Passo carraio
- Segnaletica stradale orizzontale esistente e mantenuta
- Nuova Segnaletica stradale orizzontale
- Scivoli esistenti
- Scivoli nuovi in progetto
- Nuova pista ciclabile monodirezionale su carreggiata esistente pavimentata in porfido
- Archetti per il posteggio bici
- Segnaletica orizzontale - striscia gialla sp.30 cm
- Sigillatura a sabbia e cemento dei giunti della pavimentazione in cubetti di porfido
- Area stimata di porfido da rimuovere e posare pari a 200 mq
- Area stimata di nuovo porfido pari a 40 mq
- Anello della pista ciclabile di Piazza I Maggio in vernice bicomponente di colore rosso

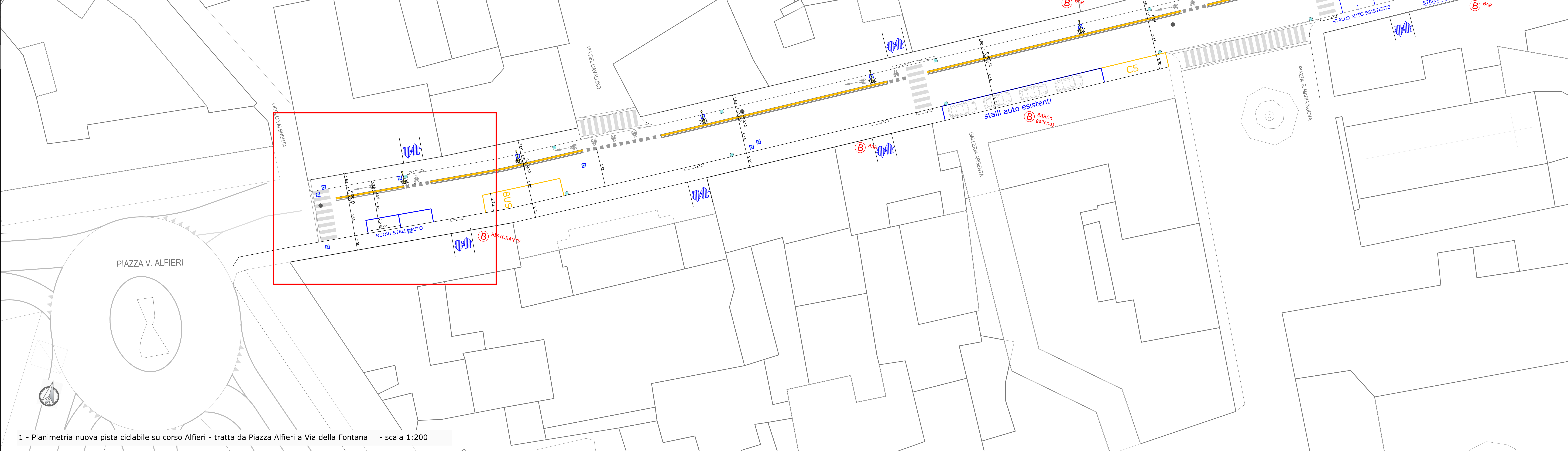
Per gli stalli auto si rimanda alla Tav. 2A.2



Corso Alfieri - planimetria d'insieme



Particolare tratto di corso Alfieri - scala 1:100



1 - Planimetria nuova pista ciclabile su corso Alfieri - tratta da Piazza Alfieri a Via della Fontana - scala 1:200

richiedente:
Comune di Asti

progetto:

samap mondo engineering srl
Ing. Piero Mondo
Ing. Ernesto Mondo
Via Cossaria, 4
10131 Torino
tel. 011 597540
email: p.mondo@samap.it
web: www.samap.it

COMUNE DI ASTI

Progetto esecutivo

Ciclovie Urbane
Lotto 1: corso Alfieri e corso Gramsci

Elaborato n.
2A.4

scala: 1:200
1:100

Corso Alfieri
Progetto: planimetria - tratta 1
11 ottobre 2021